# OCU 大阪市立大学 Osaka City University　キャンパスマップ

## ■ 杉本キャンパス

〒558-8585　大阪市住吉区杉本3-3-138
JR「杉本町(大阪市立大学前)駅」下車、東へ徒歩約5分
地下鉄御堂筋線「あびこ駅」下車、4号出口より南西へ徒歩約20分

1. １号館（事務室〔職員課、経営管理課、学務企画課、研究支援課、第２部事務室〕）
2. 商学部棟
3. 経済学部棟
4. 法学部棟
5. 文学部棟
6. 経済研究所棟（創造都市研究科、人権問題研究センター、証券研究センター）
7. 都市研究プラザ
8. 田中記念館
9. 保健管理センター
10. 河海工学実験場
11. 学術情報総合センター（大学史資料室、事務室〔総務課、学術情報総合センター運営課〕）
12. 理学部棟
13. 工学部棟
14. 生活科学部棟
15. 工作技術センター
16. 児童・家族相談所
17. 2号館
18. 全学共通教育棟（事務室〔学生支援課〕）
19. 4号館
20. 基礎教育実験棟
21. 第1体育館
22. 第2体育館
23-1 第1学生ホール
23-2 第2学生ホール
24. スポーツハウス
25. ゲストハウス
26. 新産業創生研究センター
27. 高原記念館

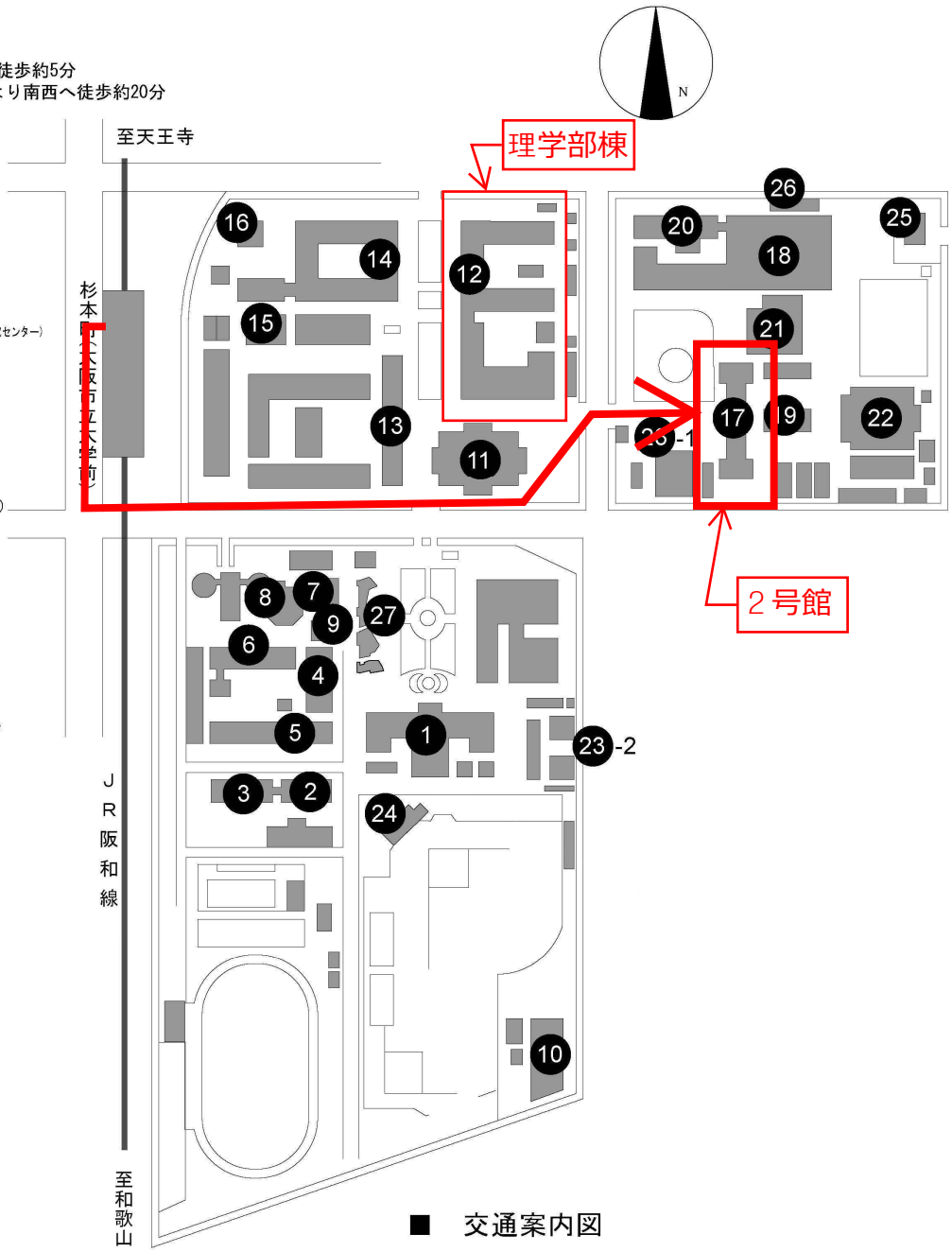


## ■ 阿倍野キャンパス

〒545-8585　大阪市阿倍野区旭町1-4-3
JR・地下鉄「天王寺駅」、近鉄「大阪阿部野橋駅」より西へ徒歩約10分

1. 医学部学舎
2. 附属病院
3. 医学部南館
4. 医学情報センター（6F）
5. 医療研修センター（7～9F）
6. 学術情報総合センター　医学分館（8～9F）
7. 医学部看護学科学舎

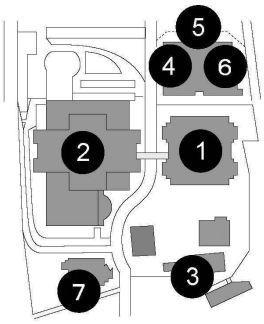
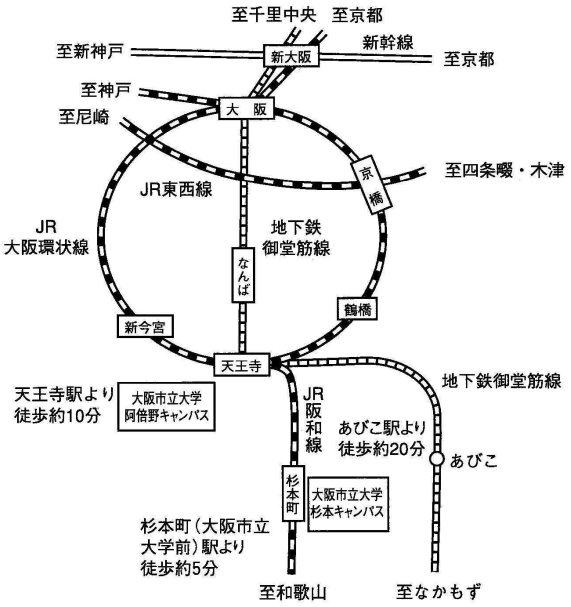
## ■ 交通案内図